
PROJEKT ORGANIZACJI RUCHU

TYTUŁ: Projekt docelowej zmiany organizacji ruchu dla przebudowy drogi powiatowej nr 1656K - ul. Powstańców Śląskich na odcinku od km 1+237 do km 1+991 (km lokalny 0+000 do 0+754)w zakresie poprawy bezpieczeństwa

MIEJSCOWOŚĆ: Zakopane

GMINA: Zakopane

POWIAT: tatrzański

DROGA.: 1656K - ul. Powstańców Śląskich

NATEŻENIE RUCHU: Brak pomiarów

**INWESTOR: Powiat Tatrzański
ul. Chramcówki 15
34-500 Zakopane**

Opracował:

IMIĘ I NAZWISKO	PODPIS	DATA
tech. bud. Przemysław Pyzowski		10.2018

Kraków, październik 2018

SPIS TREŚCI

1. Podstawa opracowania.
2. Cel i zakres opracowania.
3. Stan istniejący
4. Opis projektowanych rozwiązań dla docelowej zmiany organizacji ruchu
5. Ogólne zasady oznakowania.
6. Uzasadnienie zmiany oznakowania.
7. Część rysunkowa

OPIS TECHNICZNY DO PROJEKTU DOCELOWEJ ZMIANY ORGANIZACJI RUCHU oraz ORGANIZACJI RUCHU NA CZAS BUDOWY

1. Podstawa opracowania

Akty normatywne

Ustawa z dnia 20 czerwca 1997 r. – Prawo o ruchu drogowym (Dz.U. nr 98 poz.602 z późn. zmianami)

Ustawa z dnia 21 marca 1985 o drogach publicznych (tekst jednolity Dz.U. nr 71 z dnia 29 sierpnia 2000r poz. 838 z późn. zmianami)

Rozporządzenia Ministra Infrastruktury z dnia 23 września 2003r w sprawie szczegółowych warunków zarządzania ruchem drogowym oraz wykonania nadzoru nad tym zarządzeniem (Dz.U. nr 177 poz.1729)

Rozporządzenie Ministrów Transportu i Gospodarki Morskiej oraz Spraw Wewnętrznych i Administracji z dnia 31.07.2004r w sprawie znaków i sygnałów drogowych (Dz.U. nr 170 z dnia 12.10.2002r poz.1393)

Załącznik nr 1 i nr 2 do rozporządzenia Ministra Infrastruktury z dnia 3 lipca 2003r w sprawie szczegółowych warunków technicznych dla znaków i sygnałów drogowych oraz urządzeń bezpieczeństwa ruchu drogowego i warunków ich usytuowania na drodze (Dz.U. nr 220 poz. 2181)

2. Cel i zakres opracowania

Celem opracowania jest projekt docelowej zmiany organizacji ruchu dla przebudowy drogi powiatowej nr 1656K - ul. Powstańców Śląskich na odcinku od km 1+237 do km 1+991 (km lokalny 0+000 do 0+754) w zakresie poprawy bezpieczeństwa.

3. Stan istniejący

Odcinek drogi powiatowej nr 1656K - ul. Powstańców Śląskich położony jest na terenie województwa małopolskiego, w powiecie tatrzańskim, gmina Zakopane, na terenie miejscowości Zakopane. Na przedmiotowym odcinku droga przebiega w terenie zabudowanym. Droga powiatowa posiada nawierzchnię bitumiczną o szerokości 7,0m ograniczoną z od strony północnej chodnikiem, od strony południowej poboczem.

Z uwagi na całkowitą przebudowę przedmiotowego odcinka drogi, niniejszy projekt nie odnosi się do stanu istniejącego.

4. Opis projektowanych rozwiązań dla docelowej zmiany organizacji ruchu

Po wykonaniu przebudowy drogi, w ciągu przedmiotowego odcinka pojawią się nowe elementy takie jak:

- zatoki autobusowe;
- zatoki postojowe
- zatoki postojowe dla osób z niepełnosprawnością ruchową;
- wyniesione przejścia dla pieszych.

W związku z powyższym wprowadza się następujące oznakowanie pionowe oraz poziome dla poszczególnych elementów:

- Zatoki autobusowe
 - Oznakowanie pionowe:
 - D-15 – „przystanek autobusowy”
 - Oznakowanie poziome:
 - P-7c – „linia krawędziowa – wąska przerywana” (od strony krawędzi jezdni).
- Zatoki postojowe
 - Oznakowanie pionowe:
 - D-18 – „parking” (na początku oraz końcu zatoki postojowej)
 - T-3a - „koniec” (na końcu zatoki postojowej)
 - Oznakowanie poziome:
 - P-7c – „linia krawędziowa – wąska przerywana” (od strony krawędzi jezdni).
- Zatoki postojowe dla osób z niepełnosprawnością ruchową:
 - Oznakowanie pionowe:
 - D-18 – „parking” (na początku oraz końcu zatoki postojowej)
 - T-29
 - Oznakowanie poziome:
 - P-7c – „linia krawędziowa – wąska przerywana” (od strony krawędzi jezdni)
 - P-24 – „miejsce dla postoju osoby z niepełnosprawnością”
- Wyniesione miejsca dla pieszych
 - Oznakowanie pionowe:
 - D-6 – „przejście dla pieszych”
 - Oznakowanie poziome:
 - P-12 – „przejście dla pieszych”
 - P-25 – „próg zwalniający” (od strony najazdu na przejście)

Inne oznakowanie zastosowane w projekcie:

- Oznakowanie pionowe:
 - B-20 – „stop”
 - B-25 - „zakaz wyprzedzania”
 - B-33 - „ograniczenie prędkości: 40”
 - D-1 – „droga z pierwszeństwem”
- Oznakowanie poziome:
 - P-4 – „linia podwójna – ciągła”
 - P-1e – „linia pojedyncza przerywana – prowadząca szeroka”
 - P-7c – „linia krawędziowa – przerywana wąska”
 - P-12 – „linia bezwzględnego zatrzymania – stop”

Lokalizację, ilości oznakowania pionowego oraz długość linii oznakowania poziomego podano w części rysunkowej.

Termin wprowadzenia docelowej organizacji ruchu oraz technologia wykonania nowego oznakowania poziomego zostaną uzgodnione po uprzednim zatwierdzeniu niniejszego opracowania.

5. Ogólne zasady oznakowania

Oznakowanie należy wykonać w sposób pokazany w części graficznej. Kolorystyka i wzory znaków drogowych powinny odpowiadać przepisom Rozporządzenia Ministra Infrastruktury z dnia 3 lipca 2003r. w sprawie szczegółowych warunków technicznych dla znaków drogowych i sygnałów drogowych oraz urządzeń bezpieczeństwa ruchu drogowego i warunków i umieszczenia na drogach (Dz. U. z 2003r., Nr 220 poz. 2181).

6. Uzasadnienie zmiany oznakowania

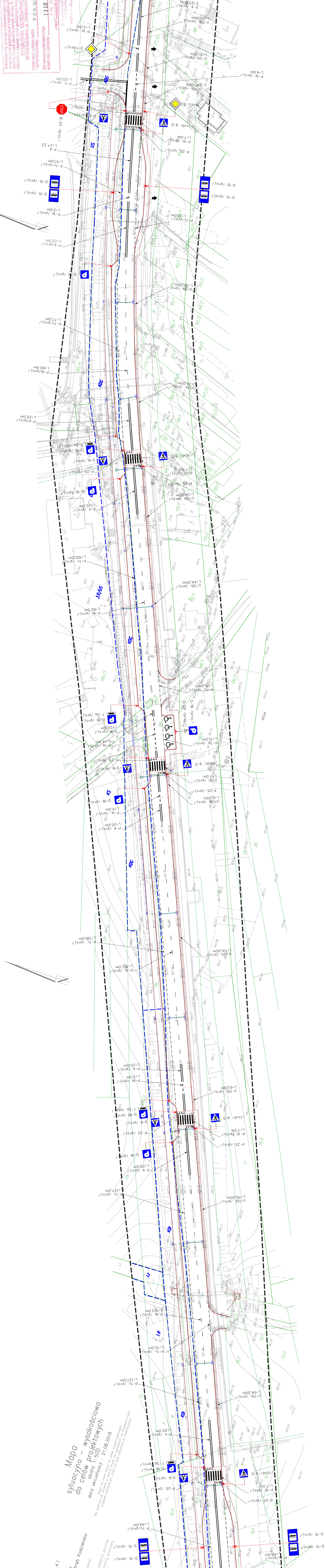
Wprowadzenie zmian w istniejącej organizacji ruchu jest warunkiem koniecznym do użytkowania przedmiotowego odcinka drogi.

ARKUSZ 1
 RZG.66-1
 km. 40+1,1417-2018
 km. 21+08,1112-31,32,41
 pow. małopolskie
 miasto: Tatrzański
 obszar: 121701-1-Zakopane
 Ukł. współrzędnych: Łódź 2007
 Płaszczyzna odniesienia: Łódź 2007
 Kolor: niebieski

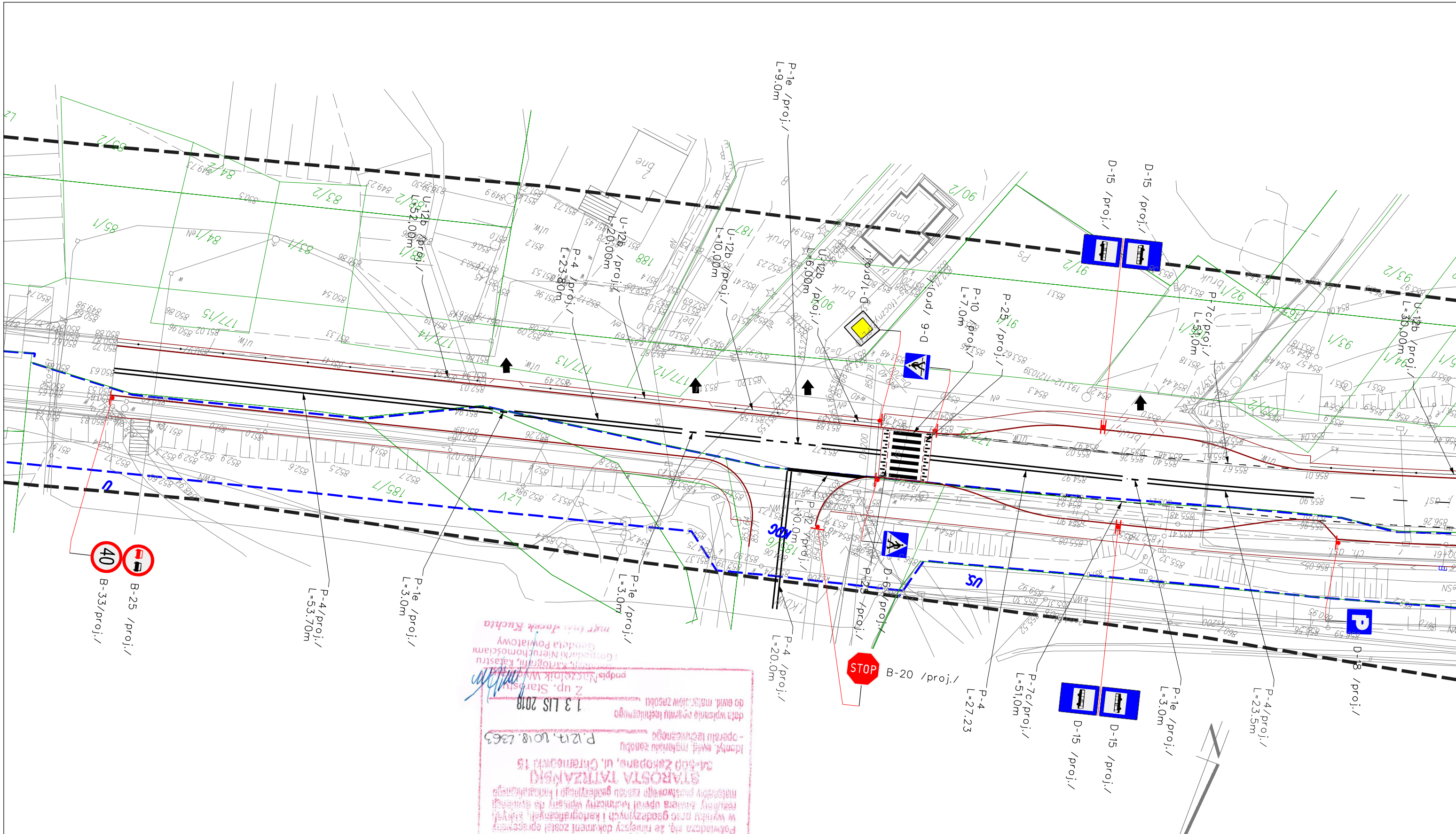
Ganica wierzono na podstawie mapy ewidencyjnej
 Nie badano istniejących osiedzi wzdłuż granic
 Kolor: niebieski

Mapa
sytuacyjno – wysokościowa
do celów projektowych
skala 1:500
data aktualizacji: 21.08.2018

Mapa nie może służyć do celów
 urzędowych, które miałyby być
 uzasadnieniem, które miałyby być
 uzasadnieniem, które miałyby być





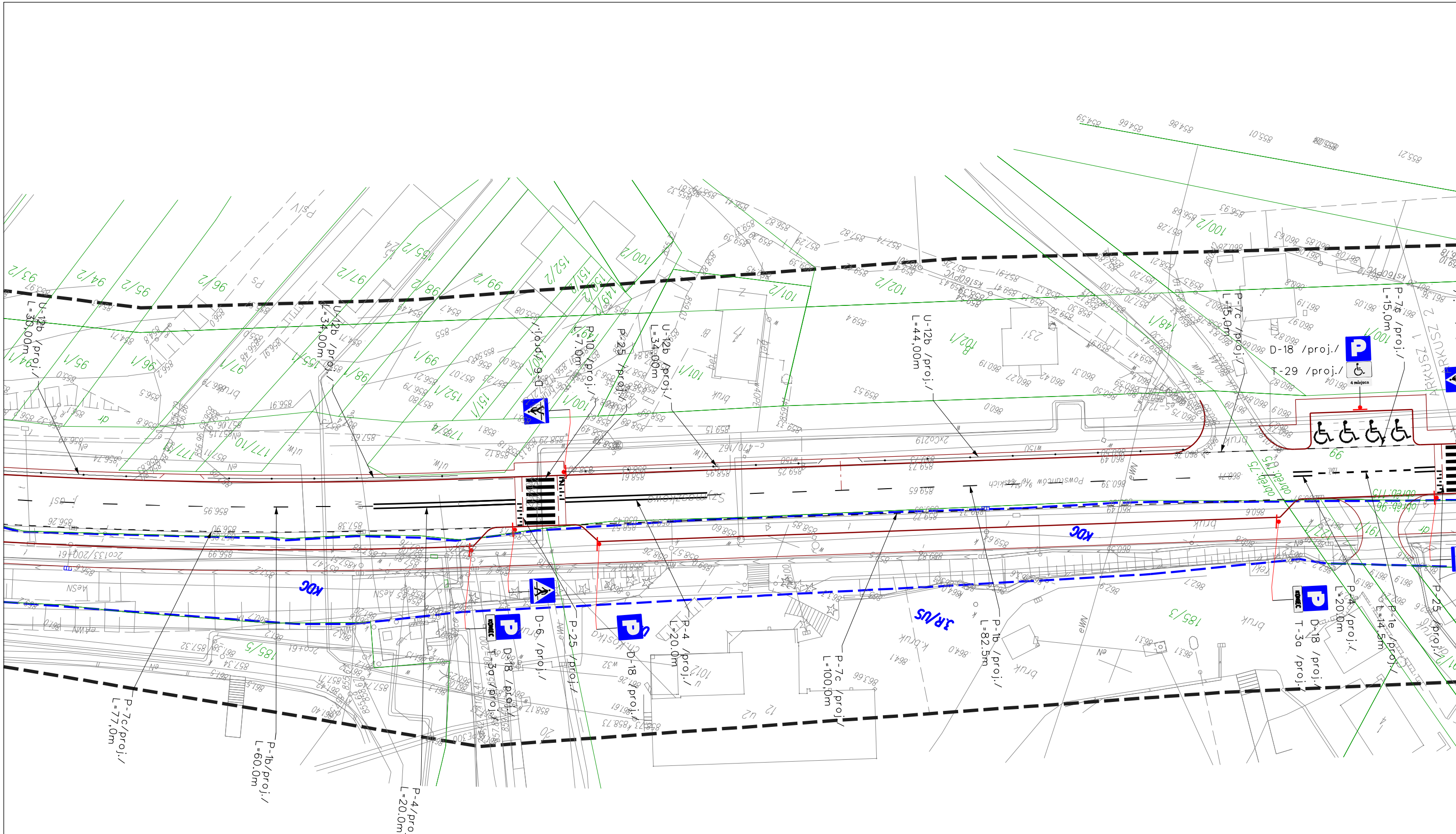
PROJEKT DOCELOWEJ ORGANIZACJI RUCHU	
Temat: Przebudowa drogi powiatowej nr 1656K - ul. Powstańców Śląskich na odcinku od km 1+237 do km 1+991 (m. l. 0-000 do 0-754)	
Składowanie: Tytuł rysunku: PLAN SYTUACYJNY	Przebieg: ul. Powstańców Śląskich
Investor: Powiat Tatrzański	Data: październik 2018
Wykonawca: Pracownia Projektowa	Nr rysunku: 2
Opis: 34-500 Zakopane	Podpis: [Signature]
Inż. bud. Przemysław Piszczak	



STAROSTA TATRZAŃSKI
 Identyfikacja, ewidencja, pomiary techniczne
 - operaty techniczne
 P 1214, 1018, 1263
 data wpłynięcia operaty technicznej
 do ewid. materiałów: 13 LIS 2018
 podpis: Maciej W. Wójcik
 Z up. Starosty
 i Gospodarki Nieruchomościami
 i Geodeta Powiatowy
 mgr inż. Sławek Kuchta

PROJEKT DOCELOWEJ ORGANIZACJI RUCHU			
Temat: Przebudowa drogi powiatowej nr 1656K - ul. Powstańców Śląskich na odcinku od km 1+237 do km 1+991 (km lokalny 0+000 do 0+754) w zakresie poprawy bezpieczeństwa			
Studium: Drogowy	Tytuł rysunku: PLAN SYTUACYJNY		
Inwestor: Powiat Tatrzański ul. Chramcówki 15 34-500 Zakopane	Data: październik 2018	Skala: 1:500	Nr rysunku: 2a
Opracował: tech. bud. Przemysław Pyzowski		Podpis:	

 B-25 /proj./
 B-33 /proj./



PROJEKT DOCELOWEJ ORGANIZACJI RUCHU			
Temat: Przebudowa drogi powiatowej nr 1656K - ul. Powstańców Śląskich na odcinku od km 1+237 do km 1+991 (km lokalny 0+000 do 0+754) w zakresie poprawy bezpieczeństwa			
Studium: Drogowy		Tytuł rysunku: PLAN SYTUACYJNY	
Inwestor:	Powiat Tatrzański ul. Chramcówki 15 34-500 Zakopane	Data:	październik 2018
		Skala:	1:500
Opracował: tech. bud. Przemysław Pyzowski		Podpis:	
		2b	

